

# « trekking (Sentiero Roma) »



# Da Novate Mezzola a Filorera #



da sabato 20/07 a sabato 27/07/2002


pag. 1/2

SCHEDA ESCURSIONISTICA N° 181

**COMPONENTI:** Anna, Antonio, Giovanna, Renato, Roberto, Adriano  
**PARTENZA:** Da Novate Mezzola in Val Chiavenna. Alle ore 8,56  
**RIENTRO:** A Filorera in val Masino  
**DISLIVELLO:** In salita = circa 6500m      In discesa = circa 6000m  
**DIFFICOLTA':** AD (abbastanza difficile)  
**CONDIZIONI METEO:** Ottime (Pioggerella il 2° giorno dal passo Ligoncio). Cappello di nebbia sul monte Disgrazia

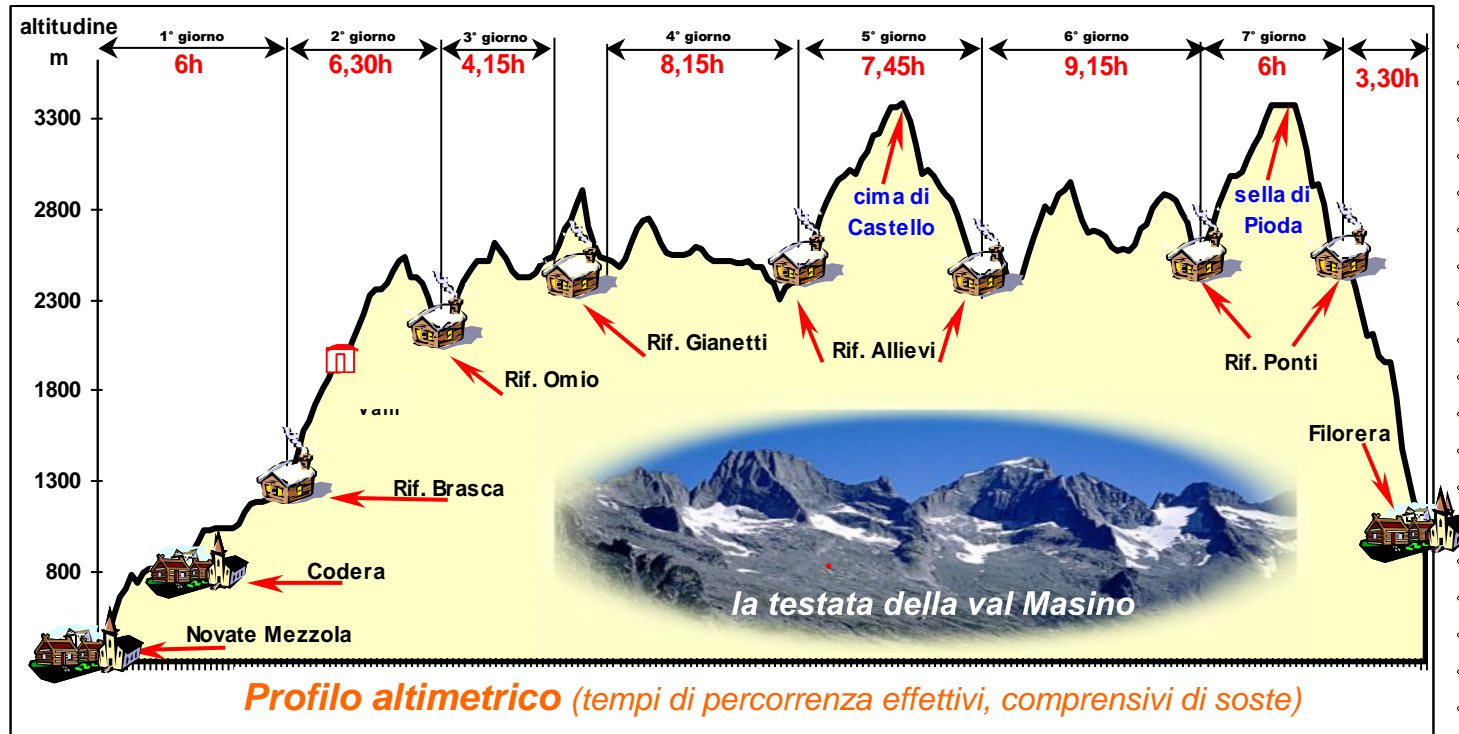


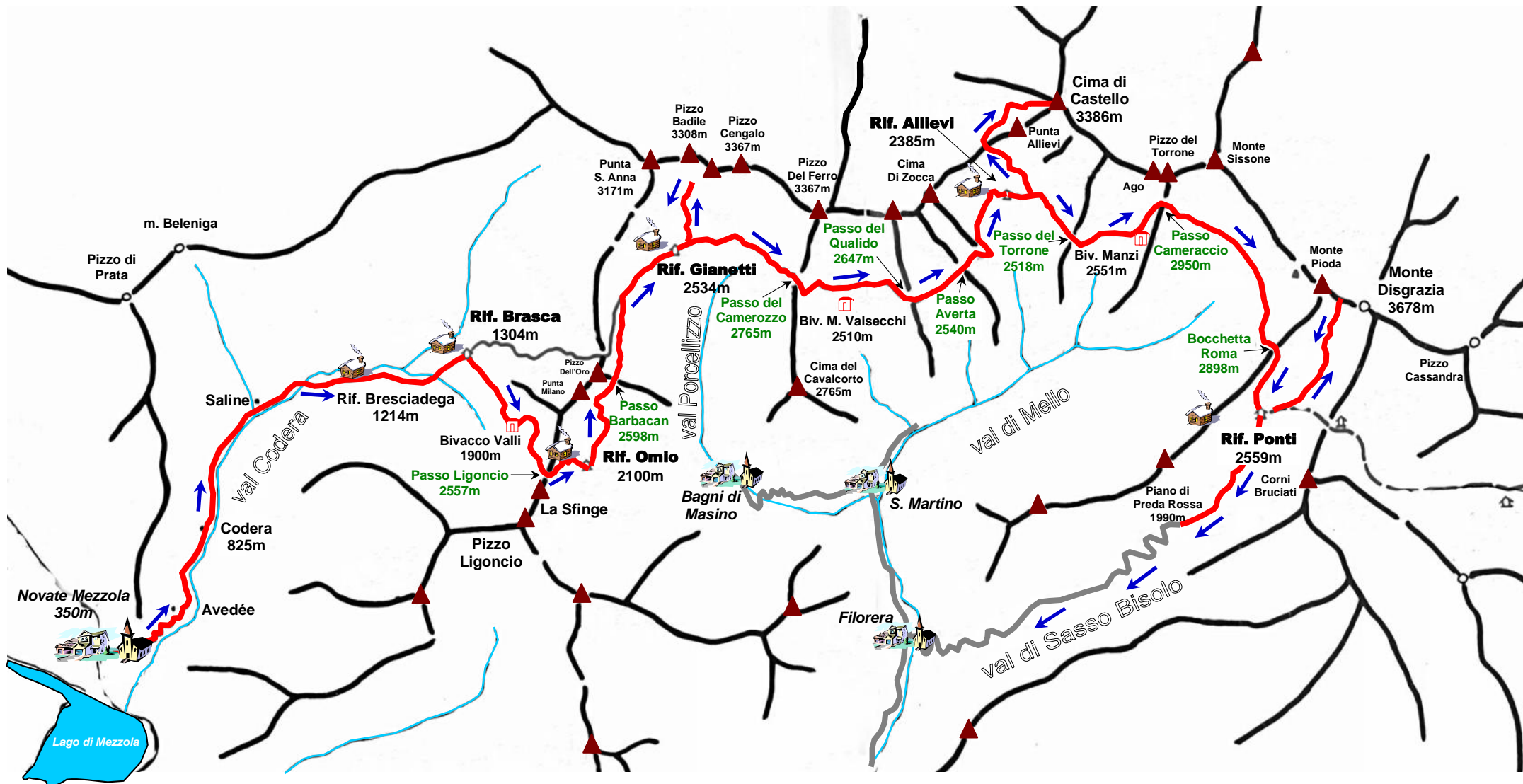
Partenza da Novate Mezzola



monte Disgrazia

Piano di Preda Rossa





**1° giorno:** da Novate Mezzola a rifugio Brasca / **2° giorno:** da rifugio Brasca a rifugio Omio / **3° giorno:** da rifugio Omio a rifugio Gianetti, salita all'attacco della via normale del pizzo Badile / **4° giorno:** da rifugio Gianetti a rifugio Allievi / **5° giorno:** salita alla Cima di Castello / **6° giorno:** da rifugio Allievi a rifugio Ponti / **7° giorno:** salita alla sella di Pioda / **8° giorno:** discesa al piano di Preda Rossa e a Filorera.