

# & CIMA MENNA E CRESTE (2300M) &



Bivacco




Baita



Cappella o Santella

@ da Zorzone @



Paese o Frazione



Rifugio



Gruppo di case o baite

Domenica 25 giugno 2000

pag. 1/1

SCHEDA ESCURSIONISTICA N° 159

**COMPONENTI:** Antonio, Patrizia, Sergio, Adriano


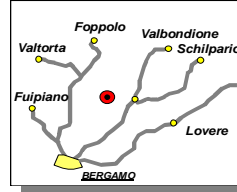
**LOCALITA' DI PARTENZA:** Da Zorzone in Val Serina alle ore 8,05

**DISLIVELLI:** In salita = 1300 m  
in discesa = 1300 m

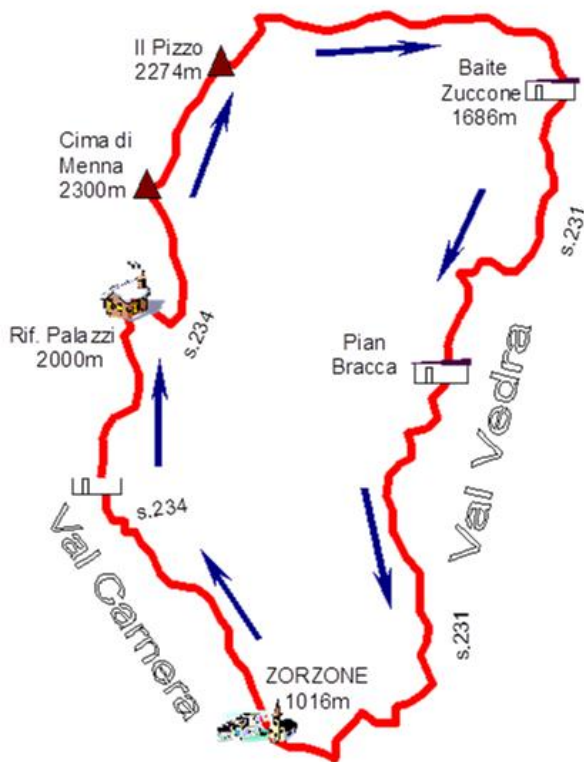
**DIFFICOLTA':** Difficile D

**CONDIZIONI METEO:** ottime  buone   
variabili  cattive

**RIFERIMENTO CARTOGRAFICO:** Kompass 94 scala 1/50000



Creste di Menna da cima Grem



**DA** Zorzone ci incamminiamo lungo il sentiero 234 che parte sulla sinistra appena dopo il primo tornante della strada che porta in val Vedra.

Il sentiero corre inizialmente in un suggestivo bosco di faggi con poca pendenza, poi raggiunge e attraversa la val Camera.

Ricominciamo a salire su tornanti ottimamente tracciati; superata una baita parzialmente diroccata usciamo definitivamente dal bosco e continuiamo a salire con ampi tornanti fino a raggiungere il rifugio Palazzi di proprietà della locale sezione M.A.G.A..

Raggiungiamo la vetta lungo la cresta sud del grande anfiteatro visibile dal rifugio. Decidiamo solo ora di proseguire lungo le creste che, passando dalla cima "il Pizzo", (passaggi da superare con attenzione) ci portano sul piano erboso intermedio della val Vedra.

Da qui il sentiero 231 passa da pian Bracca e lungo lo sterrato rientriamo a Zorzone.

