

LAGHI: DI VALBONA, DI VAL ASININA, DELLE VALLI



§ Percorso ad anello dal passo del Vivione §


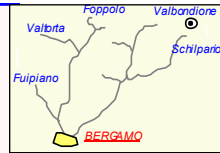


domenica 22 agosto 1999

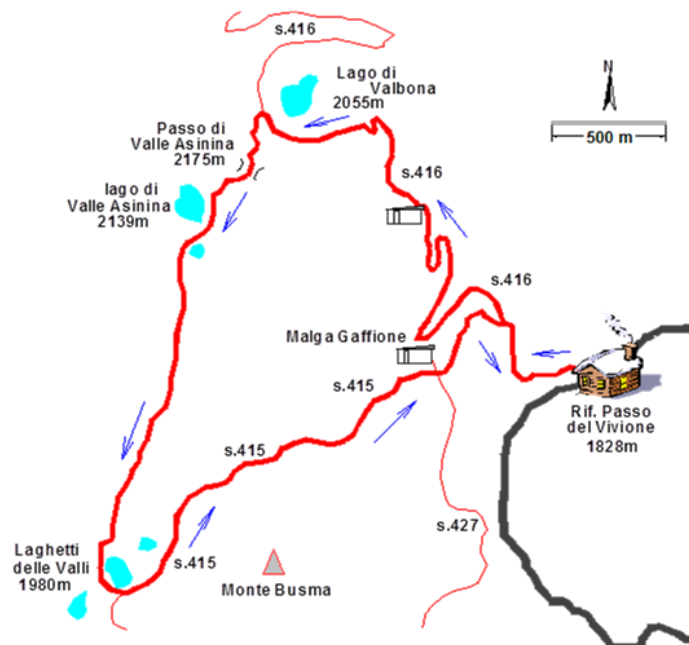
pag. 1/1

SCHEDA ESCURSIONISTICA N° 145

COMPONENTI: Luisa, Sergio, Adriano
LOCALITA' DI PARTENZA: Dal passo del Vivione in valle di Scalve, alle ore 8,00 a quota 1828 m
DISLIVELLI: In salita = 350 m
 in discesa = 350 m
DIFFICOLTA': Facile F
CONDIZIONI METEO: ottime buone
 variabili cattive



Laghetto di Valle Asinina visti dal passo omonimo



Valbona per poi iniziare a salire gradualmente lungo la mulattiera militare e raggiungere il lago di Valbona che è posto su un ampia conca circolare.

Lasciamo la mulattiera per salire lungo un ripido sentierino che si stacca sulla sinistra (a tratti è quasi scomparso) e faticosamente raggiungere la sella del passo di Valle Asinina (2250m).

E' salendo lungo questo passo che finalmente riusciamo a vedere il bel lago di Valbona fino ad allora coperto da fitta nebbia. Sul versante opposto del passo sono visibili i vicini laghetti di Valle Asinina che in breve raggiungiamo e nei pressi ci fermiamo per uno spuntino.

Consegnamo a dei pastori che stanno allestendo una recinzione di ricovero per il gregge, un loro ombrello che abbiamo trovato sul sentiero.

Dallo sbocco del lago più grosso seguiamo un sentiero che corre alla base della fascia rocciosa alla nostra destra per scendere gradualmente sino ai laghetti delle Valli posti su un ampia panoramica sella.

Dopo aver pranzato seguiamo il s.415 che ci riporta, con direzione nord-est, al passo del Vivione passando poco sotto la Malga Gaffione.

Dal rifugio Passo del Vivione seguiamo il s.416 che corre in piano fino a raggiungere ed attraversare su ponticello, il torrente

