

MONTE SECCO. CIMA CROCE (2200M)



Bivacco

Baita

Cappella o Santella

§ Da Cerete di Ardesio (840m), e frazione Cacciamali §



Paese o Frazione



Rifugio



Gruppo di case o baite

sabato 24 luglio 1999

pag. 1/1

SCHEDA ESCURSIONISTICA N° 142

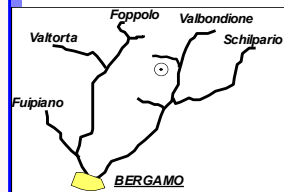
COMPONENTI: Anna, Claudio, Giovanna, Roberto, Adriano

LOCALITA' DI PARTENZA: Da Cerete di Ardesio, alle ore 7,40 a quota 840 m

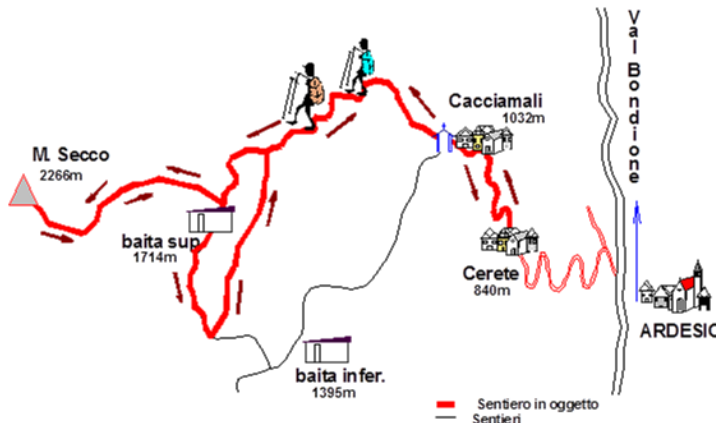
DISLIVELLI: In salita = 1360 m
in discesa = 1360 m

DIFFICOLTA': Abbastanza Difficile

CONDIZIONI METEO: ottime buone
variabili cattive



Chiesetta di Cacciamali (1032m)



approdare sul viottolo principale delle case della contrada Cacciamali, poco discosta dalle quali si erge la caratteristica Chiesetta dedicata a Santa Maria Bambina che da poco è stata restaurata con gradita scoperta di affreschi del 1500 / 1600.

Sul lato nord della chiesetta sale una ripida mulattiera che in breve, entrando nel bosco, si ripiana.

Ma attenzione perchè quasi subito bisogna deviare a sinistra salendo con segnavia giallo.

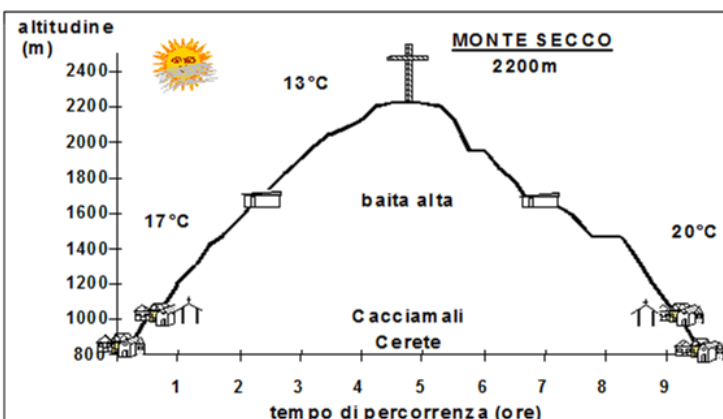
Raggiungiamo in auto la frazione di Cerete di Ardesio, salendo lungo la stradina asfaltata che parte in prossimità della centrale Enel.

Lasciata l'auto appena oltre Cerete in un parcheggio ricavato al 1° tornante, ci incamminiamo lungo lo sterrato gippabile che in circa mezz'ora ci porta ad

Proseguiamo la salita soffermandoci brevemente sui punti panoramici che si aprono verso la valle Seriana. Uscendo dal bosco il sentiero si alza a raggiungere la piana della baita alta di Monte Secco.

Raggiungiamo la cresta risalendo verso sinistra il cono erboso e proseguiamo sulla stessa cresta che presenta tratti esposti e con tante stelle alpine.

Purtroppo arriviamo in vetta con un pò di nebbia che non ci permette una grande visione se non quella del vallone sud est.



Scendiamo lungo la stessa cresta di salita e quindi ci incamminiamo in direzione sud con l'intento di passare dalla baita bassa ma per un non ben tracciato sentiero ci troviamo di nuovo deviati a nord per riprendere e scendere lungo il sentiero fatto in salita.