

# & GIRO AD ANELLO IN PRESOLANA &



@ Attorno ai pizzi Corzene e Cornetto + Cime di Bares @



sabato 27 giugno

pag. 1/1

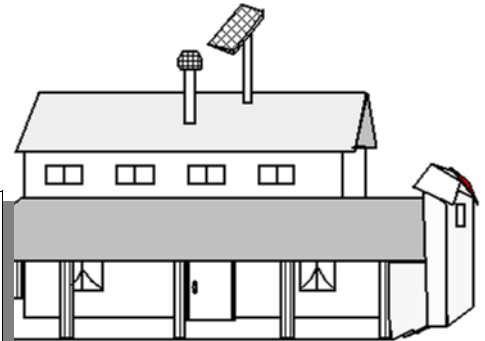
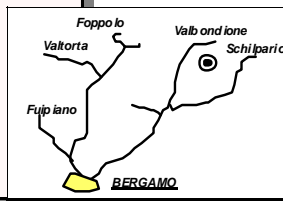
SCHEDA SCURSIONISTICA N° 119

**COMPONENTI:** Antonio, Renato, Roberto, Sergio, Adriano

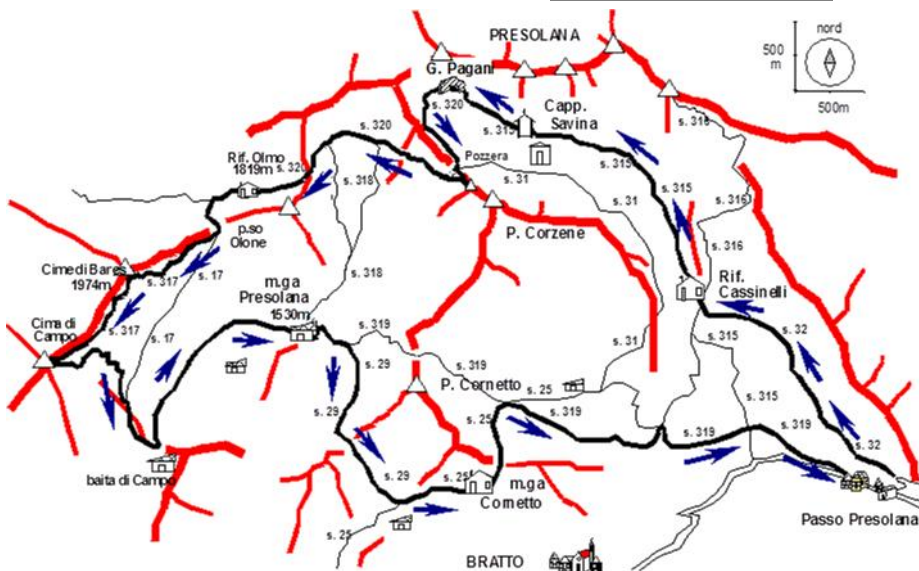
**LOCALITA' DI PARTENZA:** Passo Presolana (località Casa delle ferie "Neve") alle ore 7,50 a quota 1275m

**DISLIVELLI:** In salita = 1200m  
in discesa = 1200m

**CONDIZIONI METEO:** ottime  buone   
variabili  cattive



RIFUGIO R. OLMO



In meno che si dica siamo di passaggio dalla baita Cassinelli, con qualche borbottamento da parte di Antonio.

Saliamo lungo il s.315 con più calma e raggiungiamo la grotta dei Pagani che sono circa le 10, (qualche nebbia in circolazione).

Dopo uno spuntino raggiungiamo il vicino passo di Pozzera ed in pochi minuti anche la cima omonima.

Un diradamento delle nebbie ci permette una visuale panoramica della zona.

Lungo il sentiero di fresca sistemazione, scendiamo e raggiungiamo i ghiaioni Occidentali della Presolana per

salire al passo di Valzurio e quindi il sottostante rifugio Olmo (come al solito chiuso).


Raggiunto il passo Olone decidiamo di esplorare le creste di Bares, fra le quali si snoda l'elaborato sentiero s.317 che corre fra le creste rocciose in un sù e giù di pendii erbosi.

Superate le creste arriviamo in zona monte Campo e una baita diroccata è visibile tra la nebbia; scendiamo quindi su ripido sentiero a tornanti fino alla baita di Campo e di seguito alla malga Presolana dove finalmente decidiamo di alimentarci.

Nella valletta poco oltre la baita c'è un'ottima sorgente.

Ora si sale nel bosco fino ad un colletto per scendere sul versante opposto (s.29) e contornando il Pizzo Cornetto, raggiungere la baita inferiore e quindi, su sterrato, la bella Malga Cornetto.

Il rientro al passo Presolana è tutto su sterrato.



cappella Savina



## Gruppo Escursionistico Magrini

Si parte da Fiorano con il cielo coperto, un temporale notturno si è appena placato.

Raggiungendo l'alta valle parcheggiamo di fronte all'albergo Neve (casa per ferie), 200m prima del passo della Presolana.

La pineta del sentiero s.32 che sale verso la baita Cassinelli, lascia sgocciolare abbondante pioggia (ha da poco smesso di piovere anche qui!)

