

BAITA SUPERIORE DI MONTE SECCO (1714M)



§ Da Cerete di Ardesio (840m), e frazione Cacciamali §



mercoledì 24 marzo 1999

pag. 1/1

SCHEDA ESCURSIONISTICA N° 134


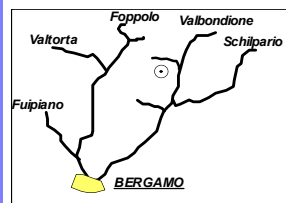
COMPONENTI: Anna, Adriano

LOCALITA' DI PARTENZA: Da Cerete di Ardesio, alle ore 9,30 a quota 840 m

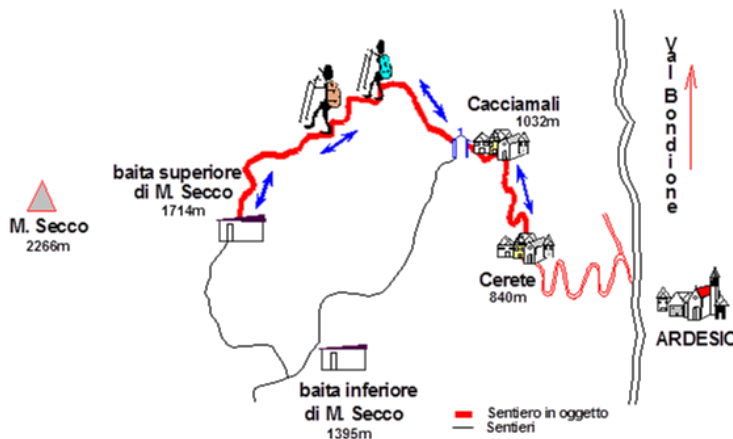
DISLIVELLI: In salita = 900 m
in discesa = 900 m

DIFFICOLTA': Poco Difficile

CONDIZIONI METEO: ottime buone
variabili cattive 



Chiesetta di Cacciamali



contrada Cacciamali, poco discosta dalle quali si erge la caratteristica Chiesetta dedicata a Santa Maria Bambina che da poco è stata restaurata con gradita scoperta di affreschi del 1500 / 1600.

Sul lato nord della chiesetta sale una ripida mulattiera che in breve, entrando nel bosco, si ripiana.

Il segnavia giusto è quello giallo ma il tracciato del sottobosco è sporco e per giunta già c'è abbondante neve che nasconde i bolli sul sentiero.

Per fortuna vecchie tracce ci guidano durante la salita che tortuosamente salgono nel bosco per uscire sotto un sole limpido su una cresta erbosa panoramica.

Siamo a quota 1400m ed ancora trecento ci separano dal pianoro su cui è posta la baita superiore proprio all'inizio della cresta terminale di M. Secco.

Ad intuizione raggiungiamo la baita, poichè le orme sulla neve sono ormai difficili da seguire.

Maestosa è la visione sulle creste cariche di neve che da cima Vaccaro portano alla vetta di M. Secco.

Valutando a rischio la discesa verso la baita inferiore, decidiamo di rientrare lungo lo stesso itinerario di salita fermandoci poi a visitare la Chiesetta di

Raggiungiamo in auto la frazione di Cerete di Ardesio, salendo lungo la stradina asfaltata che parte in prossimità della centrale Enel.

Lasciata l'auto appena oltre Cerete in un parcheggio ricavato al 1° tornante, ci incamminiamo lungo lo sterrato gippabile che in circa mezz'ora ci porta ad approdare sul viottolo principale delle case della

